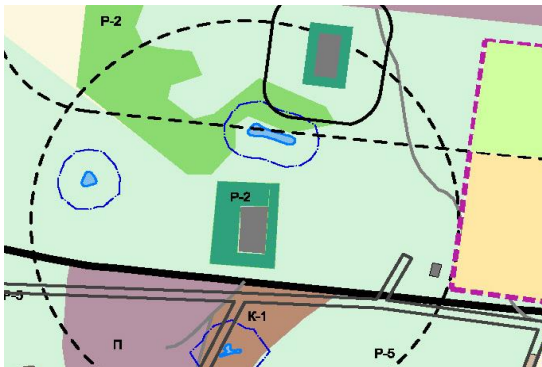


**Проект**  
**по внесению изменений в Правила землепользования и застройки города**  
**Далматово Курганской области, в части изменения границ территориальных**  
**зон: Р-5 – зоны рекреационно-ландшафтных территорий,**  
**Р-2 – зоны зеленых насаждений общего и ограниченного пользования,**  
**СХ-2 – зона сельскохозяйственных угодий.**

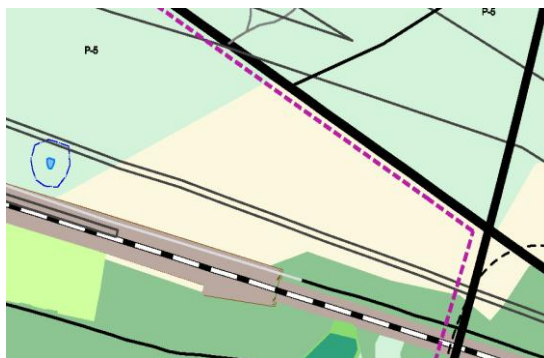
Территориальная зона  
до внесения изменения в Правила



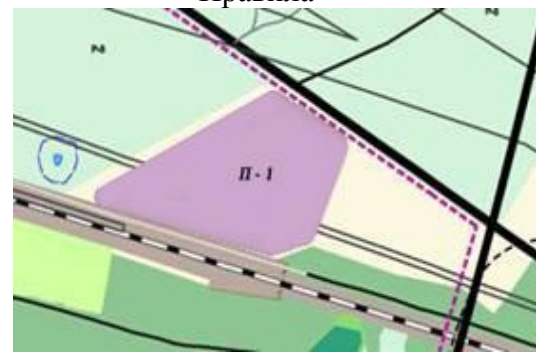
Территориальная зона  
после внесения изменения в Правила



Территориальная зона  
до внесения изменения в Правила



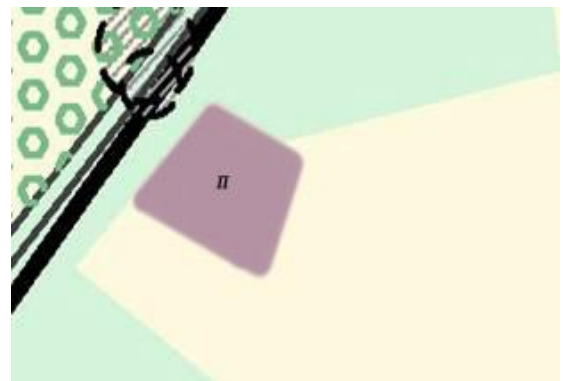
Территориальная зона  
после внесения изменения в  
Правила



Территориальная зона  
до внесения изменения в Правила



Территориальная зона  
после внесения изменения в Правила



## Условные обозначения

**P-5**

- зона рекреационно-ландшафтных территорий

**СХ-2**

- зона сельскохозяйственных угодий

**P-2**

- зона зеленых насаждений общего и ограниченного пользования

**П-1**

- зона производственных и коммунально-складских объектов IV и V класса вредности объектов общественно-деловой застройки

**П**

- зона производственных объектов II и III класса вредности

**СХ-1**

- зона сельскохозяйственного производства