



КУРГАНСКАЯ ОБЛАСТЬ  
АДМИНИСТРАЦИЯ ГОРОДА ДАЛМАТОВО

## ПОСТАНОВЛЕНИЕ

от «03» июля 2015 г. №283  
г. Далматово

### О назначении публичных слушаний

Руководствуясь статьями 24, 28 Градостроительного кодекса Российской Федерации, Уставом муниципального образования города Далматово Далматовского района Курганской области, Администрация города Далматово ПОСТАНОВЛЯЕТ:

1. Провести 10.08.2015г. в 11.00 в актовом зале Администрации города Далматово публичные слушания по проекту внесения изменений в графическую часть Генерального плана муниципального образования города Далматово в части отображения объекта капитального строительства – базовой станции сотовой связи в границах земельного участка из земель сельскохозяйственного назначения с кадастровым номером 45:04:012601:207 площадью 30 кв. метров, местоположение: Курганская область, Далматовский район, профилактории «Солнечный», согласно приложению к настоящему постановлению.

2. Определить:

- организатором публичных слушаний Комиссию по землепользованию и застройке города Далматово;

- время и место организации выставок, экспозиций демонстрационных материалов, выступлений представителей Администрации города Далматово – 20.07.2015 г., 03.08.2015г. в 10:00 в актовом зале Администрации города Далматово;

- срок подачи замечаний и предложений заинтересованными лицами до 06.08.2015 г. в кабинет №17 Администрации города Далматово;

- срок проведения публичных слушаний не менее одного месяца с момента оповещения жителей муниципального образования город Далматово о времени и месте их проведения.

3. Опубликовать настоящее постановление в районной газете «Далматовский вестник» и на официальном сайте Администрации города Далматово [www.dalmatovo.org](http://www.dalmatovo.org).

Приложение к постановлению  
Администрации города Далматово  
от 03.07.2015г. №283 «О назначении  
публичных слушаний»

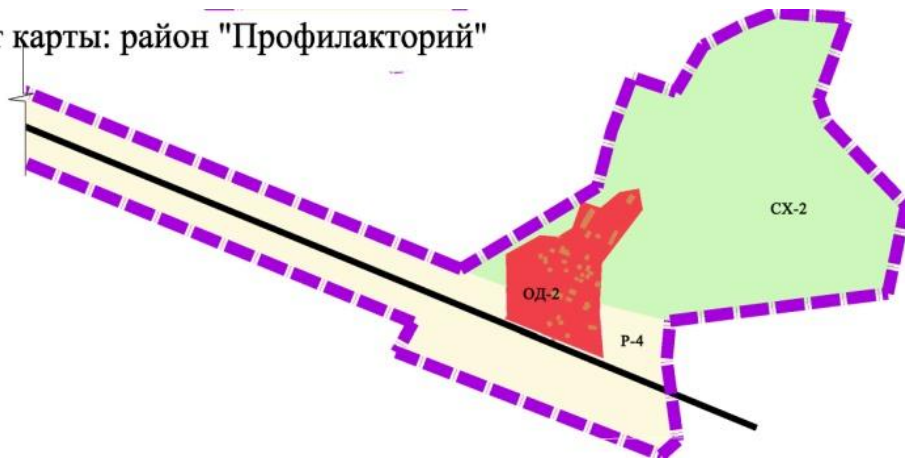
**Проект внесения изменений в графическую часть  
Генерального плана муниципального образования города Далматово  
в части отображения объекта капитального строительства – базовой  
станции сотовой связи**

В соответствии со ст. 9, 24, 25 Градостроительного кодекса Российской Федерации, на основании обращения ООО «Екатеринбург-2000» (оператор сотовой связи «Мотив»), постановления Администрации города Далматово от 02.02.2015г. № 23 «О подготовке предложений о внесении изменений в Генеральный план муниципального образования города Далматово», рекомендаций комиссии по внесению изменений в Генеральный план муниципального образования город Далматово от 29.06.2015г., созданной по распоряжению Администрации города Далматово от 02.02.2015г. №33р проектом предусматривается внесение изменений в графическую часть Генерального плана муниципального образования города Далматово в части отображения объекта капитального строительства – базовой станции сотовой связи в границах земельного участка с кадастровым номером 45:04:012601:207, площадью 30 кв. метров, из земель сельскохозяйственного назначения, местоположение: Курганская область, Далматовский район, профилактории «Солнечный». Рассматриваемый земельный участок расположен согласно Генерального плана муниципального образования города Далматово, утвержденного решением Далматовской районной Думы от 28.03.2012г. №197, в функциональной зоне общественных, торговых, административно-деловых, культурно-просветительных объектов, в которой предусмотрено размещение объектов связи.

# Графическое изображение фрагмента Генерального плана МО города Далматово

## действующая редакция

Фрагмент карты: район "Профилакторий"








## проектное предложение

Фрагмент карты: район "Профилакторий"



Условные обозначения:

-  - Функциональная зона общественных, торговых, административно-деловых, культурно-просветительных объектов
-  - Функциональная зона лесной и реакционно-ландшафтной растительности
-  - Функциональная зона сельскохозяйственных объектов
-  - Граница муниципального образования город Далматово
-  - Базовая станция сотовой связи