



Курганская область
ДАЛМАТОВСКАЯ ГОРОДСКАЯ ДУМА

РЕШЕНИЕ

от «29» января 2015 года

№ 29

г. Далматово

**О внесении изменений в Правила
землепользования и застройки муниципального
образования города Далматово Курганской области**

В соответствии с Градостроительным кодексом Российской Федерации, Федеральным законом «Об общих принципах организации местного самоуправления в Российской Федерации», Уставом муниципального образования города Далматово Далматовского района Курганской области, Положением о порядке организации и проведения публичных слушаний по вопросам градостроительной деятельности на территории города Далматово Далматовского района Курганской области, утвержденным Решением Далматовской городской Думы от 29.07.2013 №284, заключением о результатах публичных слушаний от 26.09.2014г., Далматовская городская Дума РЕШИЛА:

1. Внести изменения в третью часть (графическую) Правил землепользования и застройки муниципального образования города Далматово Курганской области, утвержденных решением Далматовской районной Думы от 31.05.2012г. №213:

Изменить границ территориальной зоны Р-2 – зоны зеленых насаждений общего и ограниченного пользования:

- с включением земельных участков ограниченных улицами Гагарина, 2 Северная, Северная в зону ОД-2 - зону многофункциональной общественно-деловой и жилой застройки для реконструкции одноэтажных многоквартирных домов;

- с включением земельных участков, расположенных по адресу: Курганская область, город Далматово, улица Словцова, 1а,1,2,3,4,5 в зону Ж-3 - зону малоэтажной жилой застройки индивидуальными и блокированными домами до 3-х этажей с участками не менее 300 кв. метров для реконструкции одноэтажных многоквартирных домов, согласно графическому приложению.

2. Опубликовать настоящее решение в районной газете «Далматовский вестник» и на официальном сайте Администрации города Далматово в сети «Интернет».

Председатель
Далматовской городской Думы

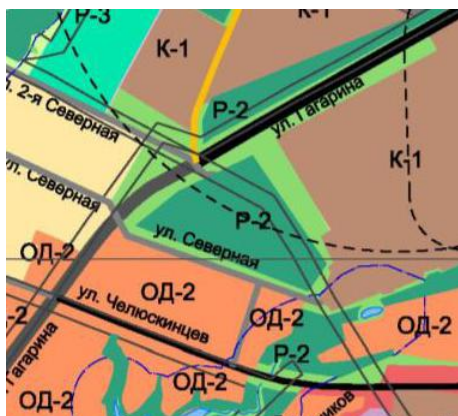
Н.К. Зуйкова

Глава города Далматово

Е.А. Волынец

Проект
по внесению изменений в Правила землепользования и застройки города
Далматово Курганской области, в части изменения границ территориальной
зоны Р-2 – зоны зеленых насаждений общего и ограниченного пользования

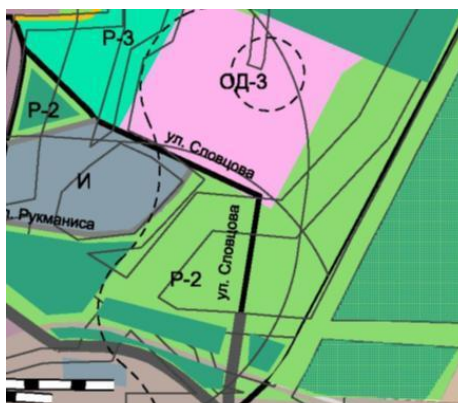
Территориальная зона
до внесения изменения в Правила



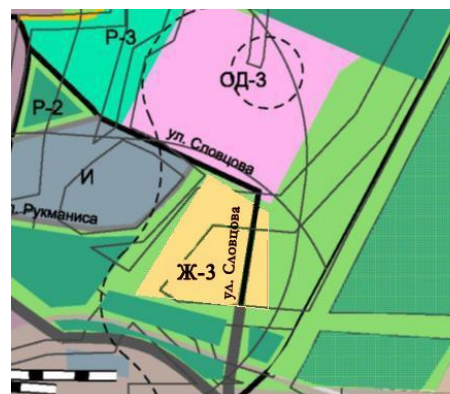
Территориальная зона
после внесения изменения в Правила



Территориальная зона
до внесения изменения в Правила



Территориальная зона
после внесения изменения в Правила



Условные обозначения

- Р-2** - зона зеленых насаждений общего и ограниченного пользования
- ОД-2** - зона многофункциональной общественно-деловой и жилой застройки
- Ж-3** - зона малоэтажной жилой застройки индивидуальными и блокированными домами до 3-х этажей с участками не менее 300 кв.м.